



ДОРОЖНАЯ КНИГА СЕРВИСА



ралли "Сургутнефтегаз Пушкинские Горы 2016"
НЕОБХОДИМАЯ ИНФОРМАЦИЯ



Штаб ралли:



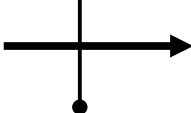























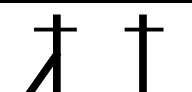

п.Пушкинские Горы, ул.Новоржевская, д.21, Научно
Культурный Центр +7 911 378 02 51

Руководители служб ралли:

Главный Судья (Руководитель гонки)	Олег Мыслевич	+ 7 921 210 04 73 +7 911 378 05 81
Главный Секретарь	Елена Тарасова	+7 911 378 02 51
Судья при Участниках	Мария Кузнецова	+ 7 921 112 06 08
Заместитель Руководителя гонки по Безопасности	Антон Юхляков	+ 7 911 366 27 79
Заместитель Руководителя гонки по Маршруту	Олег Крылов	+7 921 935 01 41
Старший Технический Контролер	Юрий Прохоров	+7 921 634 79 24
Директор соревнования	Олег Мыслевич	+ 7 921 210 04 73 + 7 911 378 05 81

Оперативные службы п. Пушкинские Горы:

ОГИБДД	(81146) 2 10 54
УМВД	(81146) 2 14 02
Скорая Медицинская Помощь	(81146) 2 14 77
Пожарная охрана	(81146) 2 30 41
МЧС	(81146) 2 30 41

	<p align="center">ралли "Сургутнефтегаз Пушкинские Горы 2016" УСЛОВНЫЕ ОБОЗНАЧЕНИЯ</p>		
	<p>Направление трассы ралли. Главная дорога выделена линией большей толщины.</p>		<p>Знаки, введенные Организатором</p>
	<p>Трасса СУ. Ретардер. Расстояние до финиша СУ в правом нижнем углу.</p>		<p>Дорожные знаки, дорожные указатели</p>
	<p>Пункт КВ</p>		<p>Начало населенного пункта Окончание населенного пункта</p>
	<p>Старт СУ</p>		<p>Остановка автобуса</p>
	<p>Финиш СУ</p>		<p>Мост, вода</p>
	<p>Отметка времени "СТОП"</p>		<p>Подстанция</p>
	<p>Пост связи</p>		<p>Дорожные столбики</p>
	<p>Медицинский пост</p>		<p>Пост контроля шин</p>
	<p>Сервис</p>		<p>Стелла. Памятник. Воинское захоронение.</p>
	<p>Стартовая/финишная арка</p>		<p>АЗС</p>
	<p>Дом, строение, забор</p>		<p>Место смены покрытия</p>
	<p>Заправочная зона</p>		<p>До первой позиции следующей страницы меньше 200 м</p>
	<p>Столб, опора ЛЭП</p>		<p>Внимание. ! Опасно. !! Очень опасно. !!!</p>



ралли "Сургутнефтегаз Пушкинские Горы 2016"

МАРШРУТНЫЙ ЛИСТ



		Ралли "Сургутнефтегаз Пушкинские Горы 2016"						Page/Стр.
Маршрутный лист								
КВ/СУ	Наименование КВ/СУ	Дистанция СУ	Дистанция связи	Дистанция общая	Норма времени	Средняя скорость	1 экипаж	
1 день, 1 секция Пятница, 29 апреля 2016 года								
КВ-0	НКЦ "Музея заповедника"						19:00	
КВ-1	"Загоски"		8,21	8,21	00:15	32,84	19:15	
СУ-1	"ГД Загосье"	9,66					19:18	
КВ-1А	Мойка		6,34	16,00	00:20	48,00	19:38	
Новое время старта на КВ2								
КВ-2	Пушкинские Горы		2,19	2,19			19:57	
ССУ-2	KLOTZ RUSSIA	1,05					20:00	
КВ-2А	Финиш 1 дня (разрешено ранее прибытие)		0,08	1,13	00:05	13,20	20:05	
Всего по 1-й секции		10,71	16,82	27,53				
Всего по 1-му дню		10,71	16,82	27,53				
Перерыв, сервис без ограничений.								
2 день, 2 секция Суббота, 30 апреля 2016 года								
КВ-2Б	"Новоржев"						11:00	
КВ-3	"Апросово"		9,73	9,73	00:17	34,34	11:17	
СУ-3	"Кубок Екатерины II"	19,50					11:20	
КВ-4	Кудеверь		8,44	27,94	00:32	52,38	11:52	
СУ-4	"Алтун"	16,80					11:55	
КВ-4А	Тех.зона Вход		38,42	55,22	01:00	55,22	12:55	
Всего по 2-й секции		36,30	56,59	92,89				
2 день, 3 секция Суббота, 30 апреля 2016 года								
КВ-4Б	Тех.зона Выход / Сервис Вход				00:15		13:10	
Парк сервиса "А"		36,30	56,59	92,89				
КВ-4В	Сервис Выход				00:30		13:40	
RZ1	Дистанция до этой зоны	(36,30)	(56,59)	(92,89)				
	Дистанция до финиша ралли	(36,30)	(72,10)	(108,40)				
КВ-5	"Апросово"		9,73	9,73	00:20	29,19	14:00	
СУ-5	"Кубок Екатерины II"	19,50					14:03	
КВ-6	Кудеверь		8,44	27,94	00:32	52,38	14:35	
СУ-6	"Алтун"	16,80					14:38	
КВ-7	Пушкинские Горы		53,93	70,73	01:22	51,75	16:00	
Подиум ТИ, ЗП								
Всего по 3-й секции		36,30	72,10	108,40				
Всего по 2 дню		72,60	128,69	201,29				
ВСЕГО по РАЛЛИ		83,31	145,51	228,82				



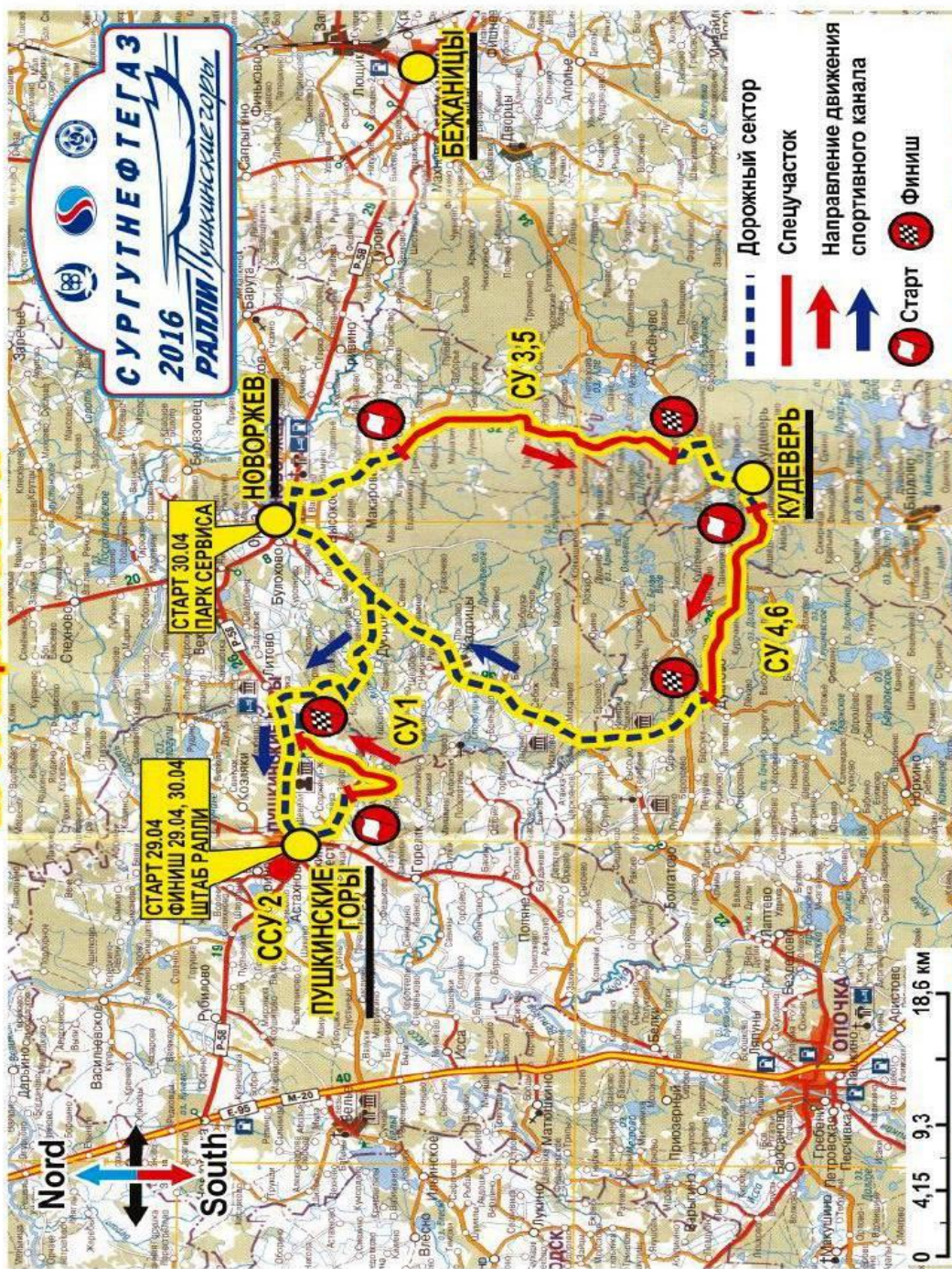
ралли "Сургутнефтегаз Пушкинские Горы 2016"

КАРТА ТРАССЫ РАЛЛИ



Схема трассы ралли «Сургутнефтегаз Пушкинские Горы – 2016»

29-30 апреля 2016 г.



		РАЛЛИ «СУРГУТНЕФТЕГАЗ ПУШКИНСКИЕ ГОРЫ 2016»				
ГРАФИК ПЕРЕКРЫТИЯ ДОРОГ						
СУ	Наименование СУ	Закрытие движения	Время старта 1-го экипажа Наша Классика	Время старта 1-го экипажа Кубок России	Прохождение последнего автомобиля	Открытие движения
1 день, 1 секция			Пятница, 29 апреля 2016 года			
СУ-1	"ГД Загосье"	18:00	18:55	19:18	20:15	20:45
ССУ-2	KLOTZ RUSSIA	19:30	19:49	20:00	21:00	21:10
2 день, 2 секция			Суббота, 30 апреля 2016 года			
СУ-3	"Кубок Екатерины II"	09:55	10:55	11:20	12:15	12:30
СУ-4	"Алтун"	10:30	11:30	11:55	12:50	13:05
2 день, 3 секция			Суббота, 30 апреля 2016 года			
СУ-5	"Кубок Екатерины II"	12:40	13:37	14:00	14:50	15:10
СУ-6	"Алтун"	13:15	14:12	14:35	15:25	15:45



ралли "Сургутнефтегаз Пушкинские Горы 2016"

КОординаты GPS СУДЕЙСКИХ ПОСТОВ (1-й день)



Штаб ралли: Научно Культурный Центр		N 57°01'22,5'' E 28°55'51,4''
ТИ: Пушкиногорский филиал "Псковпассажиравтотранс"		N 57°01'18,0'' E 28°56'45,8''
КВ 0 "НКЦ Музея заповедника"		N 57°01'22,5'' E 28°55'51,4''
КВ 1 "Загоски"		N 56°58'45,9'' E 28°59'35,5''
СУ 1 "ГД Загосье"	Старт	N 56°58'43,4'' E 28°59'36,2''
	ПС 1	N 56°58'35,9'' E 29°01'01,3''
	Финиш	N 57°01'12,5'' E 29°02'39,5''
	Отметка	N 57°01'15,8'' E 29°02'43,6''
КВ 1А "Мойка"		N 57°01'18,0'' E 28°56'45,8''
КВ 2 "Пушкинские Горы"		N 57°01'18,2'' E 28°55'00,1''
ССУ 2 KLOTZ RUSSIA	Старт	N 57°01'17,5'' E 28°54'58,2''
	Финиш	N 57°00'59,2'' E 28°55'11,4''
	Отметка	N 57°00'59,8'' E 28°55'16,0''



ралли "Сургутнефтегаз Пушкинские Горы 2016"

КОординаты GPS СУДЕЙСКИХ ПОСТОВ (2-й день)



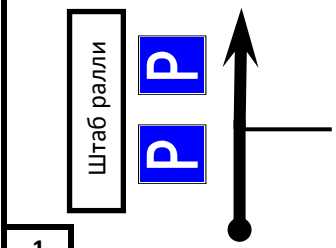
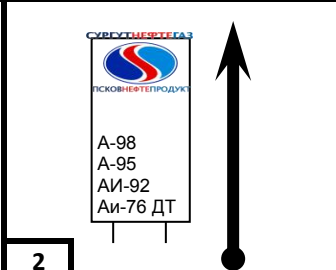

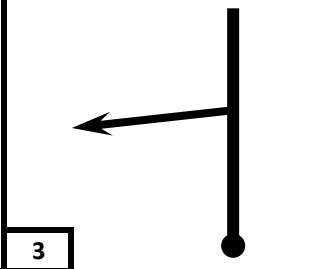
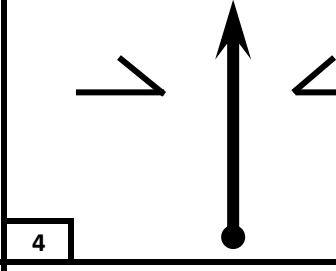
Парк Сервиса: Центральная рыночная площадь г. Новоржев		N 57°01'51,0''	E 29°20'01,0''
ТИ по Супер ралли: Центральная рыночная площадь		N 57°01'51,0''	E 29°20'01,0''
КВ 2Б "Новоржев", КВ 4В "Сервис Выход"			N 57°01'51,0'' E 29°20'01,0''
КВ 3, 5 "Апросово"			N 56°58'27,9'' E 29°24'47,1''
СУ 3,5 "Кубок Екатерины II"	Старт		N 56°58'24,5'' E 29°24'50,5''
	ПС 1		N 56°55'41,8'' E 29°27'44,0''
	ПБ 1		N 56°52'19,0'' E 29°26'49,6''
	Финиш		N 56°49'12,9'' E 29°26'10,1''
	Отметка		N 56°48'58,8'' E 29°25'52,8''
КВ 4, 6 "Кудеверь"			N 56°46'07,3'' E 29°23'53,3''
СУ 4,6 "Алтун"	Старт		N 56°46'07,7'' E 29°23'52,1''
	ПС 1		N 56°46'24,9'' E 29°18'05,5''
	ПС 2		N 56°46'24,1'' E 29°14'44,3''
	Финиш		N 56°47'01,5'' E 29°09'22,3''
	Отметка		N 56°47'06,0'' E 29°08'58,6''
КВ 4А "Тех. Зона Вход"			N 57°01'43,9'' E 29°19'59,6''
КВ 4Б "Тех. Зона Выход"			N 57°01'44,5'' E 29°20'01,6''
Мойка			N 57°01'18,0'' E 28°56'45,8''
КВ 7 "Пушкинские Горы"			N 57°01'17,9'' E 28°55'56,9''

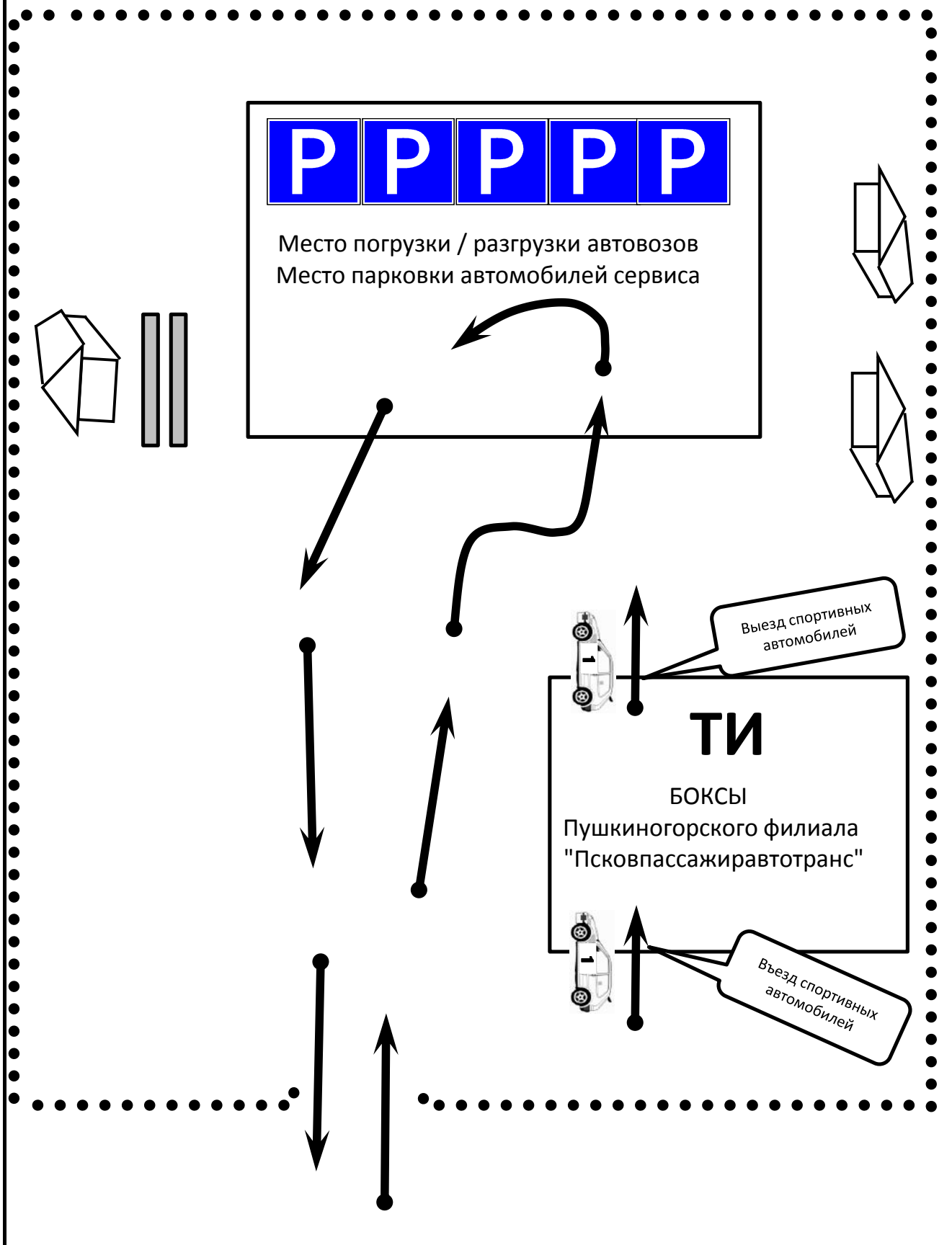
Дистанция (км)

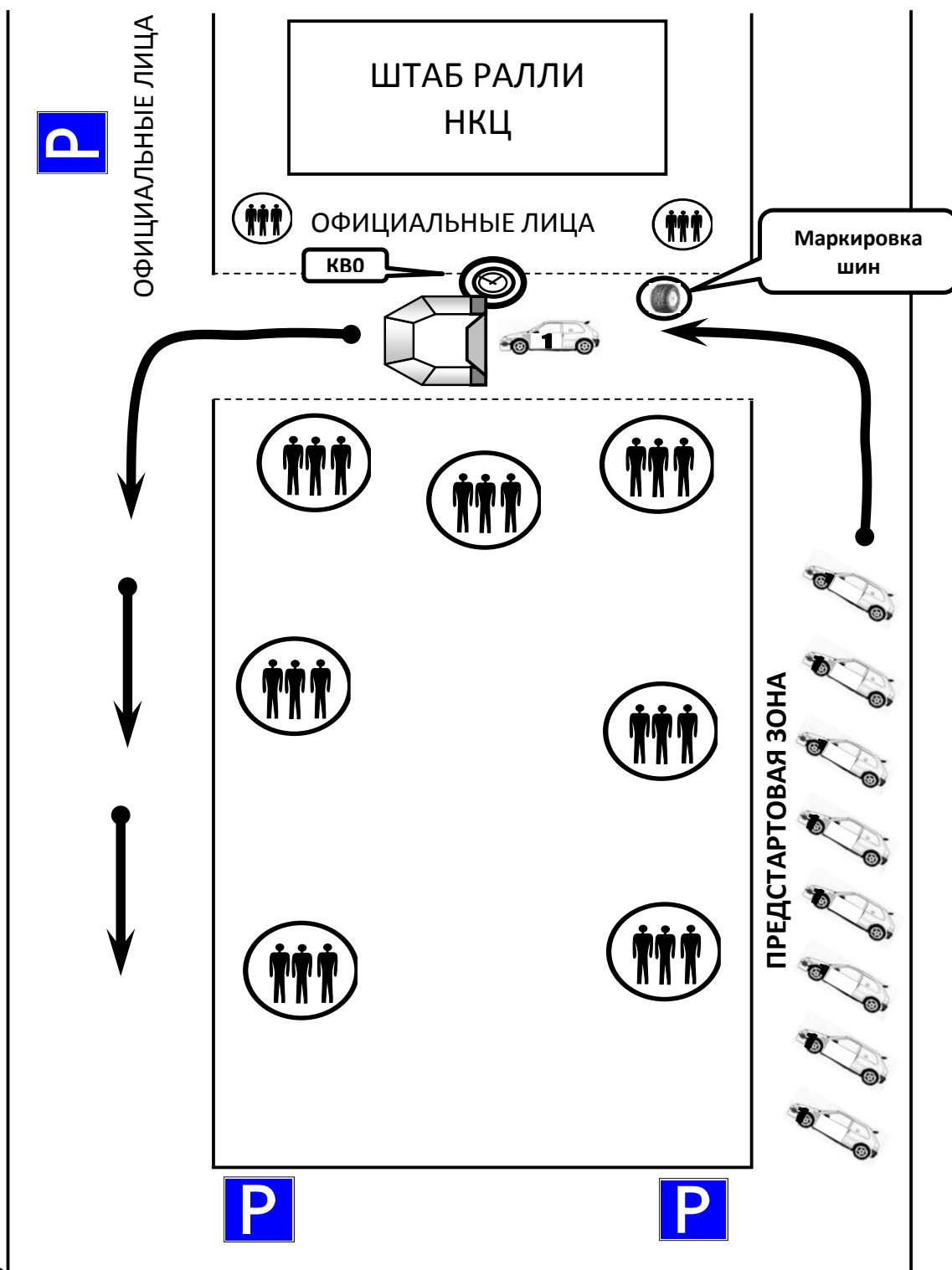
1,03

Время (ч:м)

Скорость (км/ч)

Расстояние		НАПРАВЛЕНИЕ ДВИЖЕНИЯ	А Гр	ИНФОРМАЦИЯ	До кв
Общее	От позиции				
0,00	0,00			Новоржевская ул.	1,03
0,47	0,47			СУРГУТНЕФТЕГАЗ  ПСКОВНЕФТЕПРОДУКТ	0,56
0,95	0,48				0,08
1,03	0,08			В ворота "Псковпассажиравтотранс" Схема разгрузки и ТИ - стр. 10	0,00





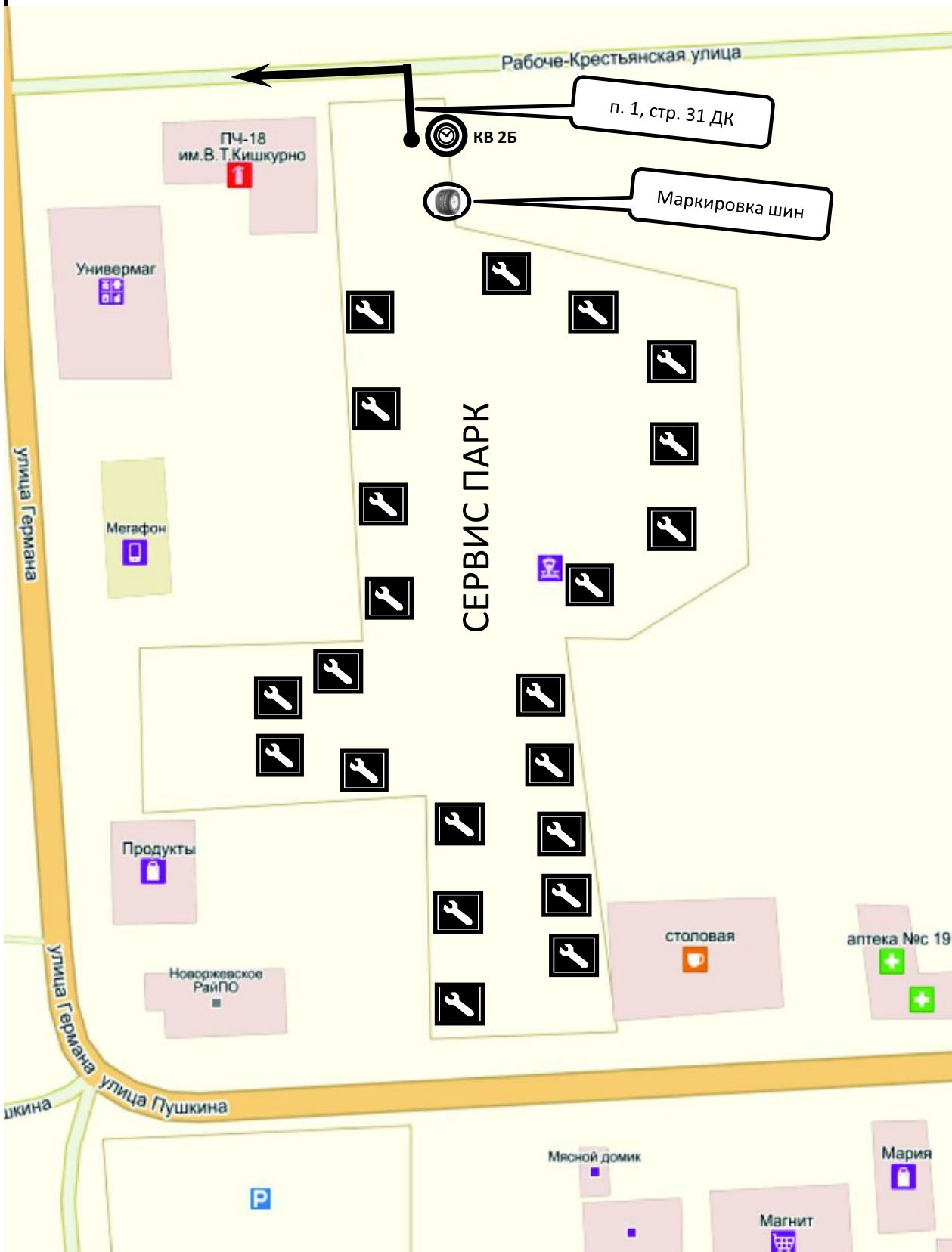
		Штаб ралли / Парк Сервиса				
Дистанция (км)		28,68	Время (ч:м)		Скорость (км/ч)	
Расстояние		НАПРАВЛЕНИЕ ДВИЖЕНИЯ		А Гр	ИНФОРМАЦИЯ	До КВ
Общее	От позиции					
0,00	0,00	1				28,68
0,47	0,47	2				28,21
1,42	0,95	3				27,26
27,50	26,08	4				1,18
28,62	1,12	5				0,06
28,68	0,06	6				0,00





Ралли "Сургутнефтегаз Пушкинские Горы 2016"

СХЕМА СТАРТА 2-го ДНЯ РАЛЛИ





Ралли "Сургутнефтегаз Пушкинские Горы 2016"

СХЕМА ТЕХНИЧЕСКОЙ ЗОНЫ И СЕРВИСНОГО ПАРКА



Дистанция (км)

29,22

Время (ч:м)

Скорость (км/ч)

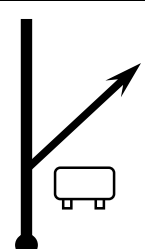
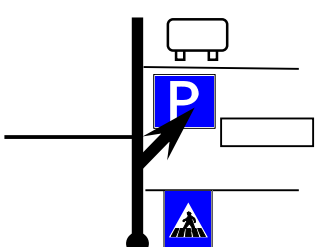
Расстояние		НАПРАВЛЕНИЕ ДВИЖЕНИЯ	А Гр	ИНФОРМАЦИЯ	До кв
Общее	От позиции				
0,00	0,00				29,22
		1			
0,17	0,17				29,05
		2			
0,36	0,19				28,86
		3			
0,60	0,24				28,62
		4			
1,54	0,94				27,68
		5			
6,80	5,26				22,42
		6			

20,82

Страница

14

Дистанция (км)	29,22	Время (ч:м)		Скорость (км/ч)	
-----------------------	--------------	--------------------	--	------------------------	--

Расстояние		НАПРАВЛЕНИЕ ДВИЖЕНИЯ	А Гр	ИНФОРМАЦИЯ	До кв
Общее	От позиции				
27,62	20,82			<div style="border: 1px solid black; padding: 5px; display: inline-block;"> ЦЕНТР 1,5 → </div>	1,60
29,22	1,60			<div style="border: 1px solid black; padding: 5px; display: inline-block;"> Администрация музея-заповедника "Пушкиногорье" </div>	0,00

